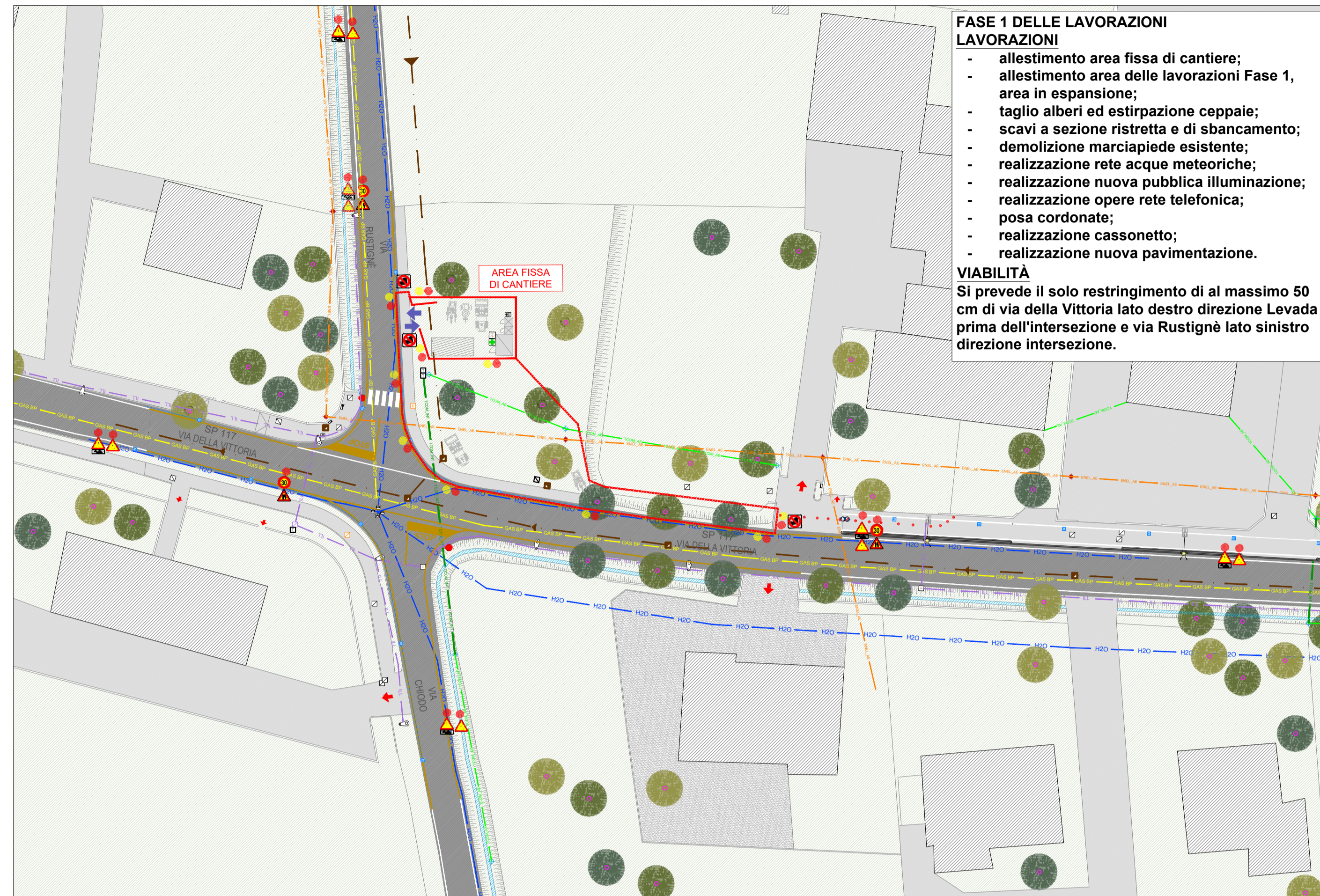
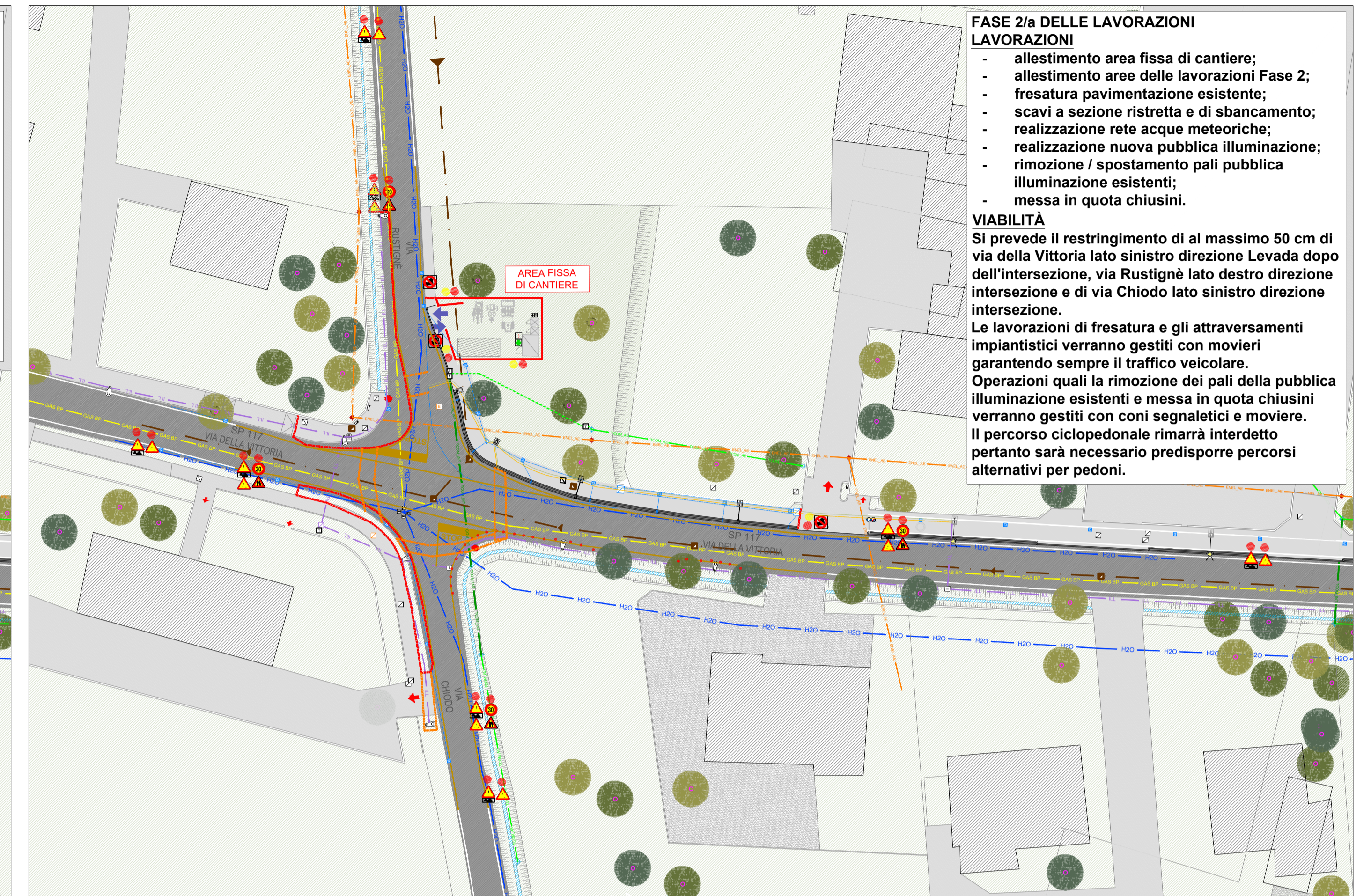


LEGENDA	
	RECINZIONE h = 2,00 m
	TRANSENNE
	CONI
	VIABILITÀ DI CANTIERE ACCESSI AL CANTIERE / ZONE DI LAVORAZIONE - eventuale presenza di movieri
	AREA STOCCAGGIO MATERIALI
	ACCESSI PRIVATI - DA GARANTIRE SEMPRE
	LANTERNE DI SEGNALEZIONE NOTTURNA LUCE GIALLA LAMPEGGIANTE
	SCAVI DA GESTIRE CON MOVIERI

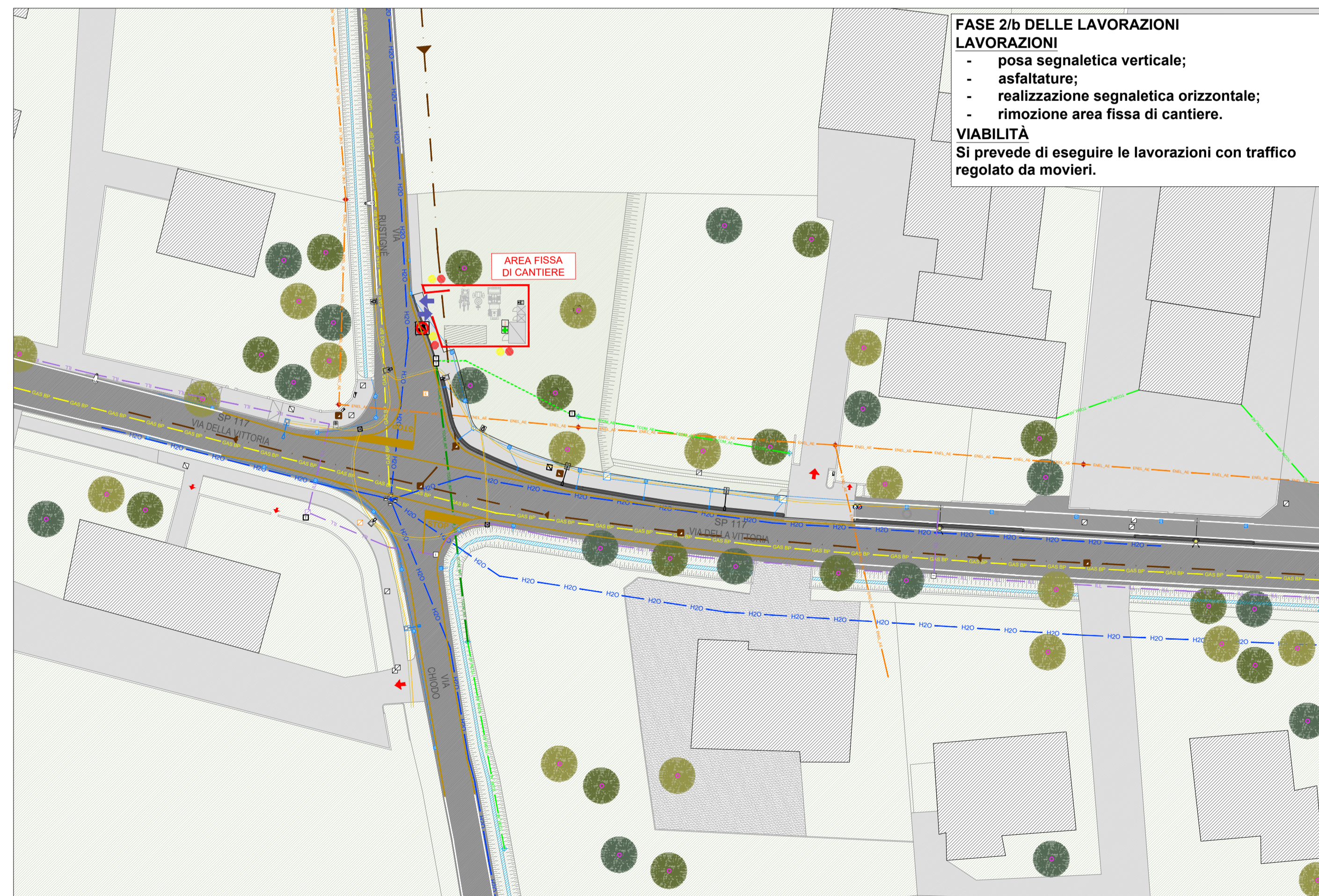
PER LA SEGNALETICA DI CANTIERE, GLI SCHEMI DI VIABILITÀ, LE PRESCRIZIONI ED I COMPORTAMENTI DA METTERE IN ATTO VEDERE ELABORATO ED10 - PSC



Planimetria Fase 1 - scala 1:500



Planimetria fase 2/a - scala 1:500



Planimetria Fase 2/b - scala 1:500



Planimetria finale - scala 1:500

COMUNE DI PONTE DI PIAVE

Comune di Ponte di Piave Provincia di Treviso Regione Veneto

LAVORI DI REALIZZAZIONE DI UNA ROTATORIA NELL'INCROCIO TRA LA S.P. 117 VIA DELLA VITTORIA, VIA CHIDO E VIA RUSTIGNÈ

progetto architettonico
progetto strutturale

fattibilità tecnica ed economica
fattibilità tecnica ed economica

definitivo
definitivo

esecutivo
esecutivo

EG12

STATO DI FATTO
Layout P.S.C.

1:500

aggiornamento_
cod_1983-SV_PSC.dwg

08.04.2024

collaboratori_ Ing. Alessandro Ceotto
Arch. Damiano Vidotto

dis_DV
contr_AC appr_FC

Responsabile del Procedimento
dott. Federico Tonel

progettisti
Ing. Fiorenzo Carniel

Arch. Susanna Maset

g/m
associati

STUDIO ASSOCIATO DI ARCHITETTURA CARNIEL E MASET
Fiorenzo Carniel ingegnere Susanna Maset architetto
via Treviso, 2004 31030 San Vendemiano (TV) - tel. 0423/351062

Il presente disegno è di nostra proprietà e non può essere riprodotto né consegnato a terzi senza nostra autorizzazione.